





# PRŮVODNÍ ZPRÁVA

**Dokumentace pro ohlášení stavby**

<b>AKCE</b>	OPRAVA VODNÍ NÁDRŽE CHYJICE	HYDROPOGRESS, s.r.o. Sevastopolská 6 625 00 Brno	
KAT.ÚZEMÍ	CHYJICE	VED.PROJEKTANT	
OBEC	CHYJICE	PROJEKTANT	
KRAJ	KRÁLOVÉHRADECKÝ	STUPEŇ	DOS
OBJEDNATEL	ČR – Státní pozemkový úřad	DATUM	10/ 2022
<b>OBSAH</b>		ROZMĚR	
<b>PRŮVODNÍ ZPRÁVA</b>		<b>PŘÍLOHA</b>	<b>A.</b>

## A.1 Identifikační údaje

### A.1.1. ÚDAJE O STAVBĚ

Zájmové území se nachází v Královéhradeckém kraji, ORP Jičín, v katastrálním území Chyjice. Projektová dokumentace navrhuje opravu vodní nádrže Chyjice, rekonstrukci bezpečnostního přelivu včetně přívodního a odpadního koryta.

- a) Název stavby: **OPRAVA VODNÍ NÁDRŽE CHYJICE**
- b) Místo stavby: Chyjice
- Obec: Chyjice
- Katastrální území: Chyjice
- Okres: Jičín
- Kraj: Královéhradecký
- c) Účel stavby: oprava vodní nádrže
- Stupeň: dokumentace pro ohlášení stavby DOS


### A.1.2. ÚDAJE O STAVEBNÍKOVĚ

- a) Státní pozemkový úřad, Husinecká 1024/11a, 130 00 Praha 3, IČ: 01312774

### A.1.3. ÚDAJE O PROJEKTANTOVĚ

- a) Projektant: HYDROPROGRESS, s.r.o. IČ: 04449461  
Sevastopolská 6, 625 00 Brno

tel.:   
email: [info@hydroprogress.cz](mailto:info@hydroprogress.cz)

- Zodpovědný projektant:  ČKAIT- 1006982,  
autorizovaný inženýr pro stavby vodního hospodářství a krajinného inženýrství

## **A.2 Členění stavby na objekty a technická a technologická zařízení**

SO 01 Přítok HOZ

SO 02 Bezpečnostní přeliv

SO 03 Odpadní koryto

SO 04 Zátopa nádrže

SO 05 Hráz

## **A.3 Seznam vstupních podkladů**

- Katastrální mapa dotčeného území
- Základní mapa ČR v měřítku 1:10 000
- Vodohospodářská mapa ČR 1:50 000
- Geodetické zaměření stávajícího stavu
- Rozbory sedimentů